

Krótką historia ustanawiania herbu Gminy Milejewo

Gmina Milejewo, została utworzona 1 stycznia 1973 roku, na podstawie uchwały Nr XVIII/108/72 Wojewódzkiej Rady Narodowej w Gdańsku z 4 grudnia 1972 roku. Zgodnie z przyjętą uchwałą w skład gminy wchodziły sołectwa: Huta Żuławska, Jagodnik, Kamiennik Wielki, Majewo, Milejewo, Ogrodniki, Piastowo, Pomorska Wieś, Rychnowy, Wilkowo, Zajączkowo i Zalesie. Gmina Milejewo została umiejscowiona w powiecie elbląskim, województwie gdańskim.

27 maja 1990 roku weszła w życie nowa ustawa o samorządzie gminnym z 8 marca 1990 roku. Tego dnia odbyły się pierwsze wolne wybory do rad gmin (kadencja 1990-1994). Kolejne wybory do rad gmin przeprowadzono kolejno: 19 czerwca 1994 roku (kadencja 1994-1998), 11 października 1998 roku (kadencja 1998-2002), 27 października 2002 roku wybory do rad gmin i bezpośrednie wybory wójtów, burmistrzów i prezydentów miast (kadencja 2002-2006), 12 listopada 2006 roku (kadencja 2006-2010), 21 listopada 2010 roku (kadencja 2010 -2014) i 16 listopada 2014 roku (kadencja 2014-2018)

Pomysł ustanowienia herbu, został zgłoszony przez członków, pierwszego stowarzyszenia działającego na terenie gminy Milejewo – Towarzystwa na Rzecz Rozwoju Gminy Milejewo, w roku 2000, razem z propozycją wprowadzenia nazw ulic w Milejewie.

O ile, propozycja wprowadzenia nazw ulic, po złożeniu przez Towarzystwo na Rzecz Rozwoju Gminy Milejewo, deklaracji o sfinansowaniu wykonania stosownych operatów geodezyjnych i zakupie tablic z nazwami ulic, została przez ówczesną Radę Gminy przyjęta do realizacji, to nie uzyskano zgody na rozpoczęcie procedury ustanawiania herbu Gminy Milejewo, pomimo przeprowadzonego wśród gimnazjalistów, konkursu na projekt herbu.

W konkursie zwyciężył projekt herbu, który nawiązywał do Wysoczyzny Elbląskiej, źródeł rzeki Baudy i istniejących, jeszcze po wojnie, młynów – wiatraków.

W 2010 roku, opracowano logo Gminy Milejewo, które było umieszczane na oficjalnych dokumentach i materiałach promocyjnych Urzędu Gminy Milejewo.



Po upływie kilku następnych lat, w roku 2015, Wójt, przedstawił Radzie Gminy, propozycję rozpoczęcia prac mających doprowadzić do opracowania i przyjęcia herbu naszej gminy.

Po uzyskaniu pozytywnej opinii Rady Gminy Milejewo, rozpoczęły się kolejne etapy prac nad ustanowieniem herbu:

1. Wybór historyków, którzy zgodnie z obowiązującymi zasadami heraldyki opracują kompletny projekt herbu. Wójt Gminy Milejewo, podpisał umowę z Panami Kamilem Wójcikowskim i Robertem Fidurą na opracowanie projektów graficznych herbu, flagi, flagi stolikowej, baneru, 3 pieczęci oraz opracowanie uzasadnienia historyczno – heraldycznego w/w symboli Gminy Milejewo.
2. Opracowanie i przedstawienie do konsultacji, propozycji herbu. Gmina Milejewo ani żadna miejscowość leżąca na jej terenie nie posługiwała się w przeszłości żadnymi zindywidualizowanymi znakami. Żadna z miejscowości gminy nie posiadała w przeszłości praw miejskich i ewentualnych pieczęci. W związku z tym, symbole gminy Milejewo musiały zostać zaprojektowane od podstaw, przy zachowaniu zasad rządzących projektowaniem nowych herbów samorządowych. Projektując nowy herb gminny można odwołać się do:
 - Symboliki miejscowych rodów szlacheckich, korporacji – założycieli miejscowości, rodzin wywodzących się z danych miejscowości bądź na inne sposoby wpływających na historię obszaru dzisiejszej gminy,
 - Symboli nawiązujących do lokalnego kultu świętych, patronów miejscowych kościołów parafialnych itp.,
 - Nazwy miejscowości będącej siedzibą gminy, bądź najstarszej miejscowości na obszarze gminy,
 - Motywów charakterystycznych dla miejscowości i mieszkańców – dawnych i obecnych zajęć, warunków naturalnych – przyrody, ukształtowania terenu,
 - Ważnych historycznych wydarzeń,
 - Cennych zabytków architektury i innych obiektów materialnych.


Analizując rys historyczny gminy Milejewo, projektanci zidentyfikowali następujące potencjalne tematy kwalifikujące się do odwzorowania w herbie gminy:

1. Założyciele najstarszych wsi na terenie gminy Milejewo – **komturzy elbląscy, oraz przynależność administracyjna do dawnej komturii elbląskiej,**
2. Warunki przyrodnicze – większość terenu gminy zajmuje **Park Krajobrazowy Wysoczyzny Elbląskiej i jego otulina. Istotną część drzewostanu Parku stanowi buczyna.** Na terenie gminy znajduje się najwyższej położony punkt leżący w otulinie Parku Krajobrazowego Wysoczyzny Elbląskiej – Srebrna Góra o wysokości (198,5 m n.p.m.) .

W trakcie procesu tworzenia projektu herbu Gminy opracowano kilka wariantów. Część z nich została odrzucona jeszcze przez projektantów, zaś część już na etapie konsultowania z mieszkańcami i władzami Gminy.




Komturia elbląska, Park,
uksztaltowanie terenu



Komturia elbląska, ukształtowanie
terenu, Park (barwa pola)



Komturia elbląska, Prusowie
(Dąb), ukształtowanie terenu



Św. Bartłomiej, Św. Katarzyna,
Park (barwa pola)




Św. Bartłomiej, Św. Katarzyna,
Park (barwa pola oraz buczyna)

3. W wyniku przeprowadzonych konsultacji wybrano projekt herbu, który po przesłaniu kompletnej dokumentacji do zaopiniowania przez Ministra Spraw Wewnętrznych i Administracji, został odrzucony przez Komisję Heraldyczną ze wskazaniem niezbędnych poprawek.



Herb wysłany do zaopiniowania w Komisji Heraldycznej w 2016 roku, do którego Komisja zgłosiła poprawki – zmiana pola na czerwone, powiększenie krzyża

4. Po naniesieniu poprawek zaproponowanych przez Komisję Heraldyczną, ponownie wysłano kompletną dokumentację do MSWiA



Projekt herbu, po naniesieniu poprawek.

Komisja Heraldyczna Uchwałą nr 77-2053/O/2017 z 28 września 2017 roku w sprawie projektów herbu flag, banneru i pieczęci Gminy Milejewo, wyraziła pozytywną opinię dotyczącą przedłożonych projektów, uznając je za zgodne z zasadami heraldyki, weksykologii i miejscową tradycją historyczną.

Minister Spraw Wewnętrznych i Administracji pismem nr DAP-WSUST-73-26/2017 KH-2053 z 24 października 2017 roku, pozytywnie zaopiniował przedłożone projekty.

